



**КОМИТЕТ ИМУЩЕСТВЕННЫХ ОТНОШЕНИЙ  
АДМИНИСТРАЦИИ ПЕРМСКОГО МУНИЦИПАЛЬНОГО ОКРУГА**

**РЕШЕНИЕ**

о размещении объектов № 280

Пермский край  
Пермский муниципальный округ

07.02.2025

Комитет имущественных отношений администрации Пермского муниципального округа разрешает Акционерному обществу «Газпром газораспределение Пермь» (ИНН 5902183841, ОГРН 1025900512670, почтовый адрес: 614000, г. Пермь, ул. Петропавловская, 43)

размещение объекта «Газопровод давлением до 1.2 Мпа, для размещения которого не требуется разрешения на строительство»

на землях муниципальной собственности

на срок 1 год

Местоположение: Пермский край, Пермский м.о., д. Большая Мось, ул. Раздольная, к дому 29

Приложение: схема предполагаемых к использованию земель или части земельного участка.

Особые условия использования:

1) При размещении газопровода учесть параметры ширины проезда улично-дорожной сети, во избежание сужения полосы отвода дороги.

2) При условии получения разрешения на производство земляных работ.

Заместитель председателя комитета

  
(подпись, печать)

  
М.В. Королева

**Схема предполагаемых к использованию земель или части земельного участка**

Объект: Газопровод давлением до 1,2 Мпа, для размещения которого не требуется разрешения на строительство

Местоположение: расположенных по адресу: Пермский край, Пермский м.о., д. Большая Мось, ул. Раздольная, к дому 29

Каталог координат, м

Площадь земель или части земельного участка, кв.м.: 173

№ точки границы	X	Y
п1	509956.84	2238967.25
п2	509957.54	2238964.91
п3	509961.71	2238951.10
п4	509971.37	2238954.74
п5	509966.54	2238970.68
п1	509956.84	2238967.25

Категория земель: земли населенных пунктов

Вид разрешенного использования: -

Описание границ смежных землепользователей:

От точки п1 до точки п3 - земельный участок с кадастровым номером 59:32:3480001:3554

От точки п3 до точки п4 - земельный участок с кадастровым номером 59:32:3480001:3773

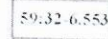
От точки п4 до точки п5 - земельный участок с кадастровым номером 59:32:3480001:3900

От точки п5 до точки п1 - земельный участок с кадастровым номером 59:32:3480001:3773

Условные обозначения:



- предполагаемый участок земель, на которых планируется размещение объекта




- зоны с особыми условиями использования территории, сведения о которых внесены в ЕГРН



- обозначение запрашиваемого земельного участка



- характеристическая точка границ земель или части земельного участка



- границы и номер земельного участка, сведения о которых внесены в ЕГРН

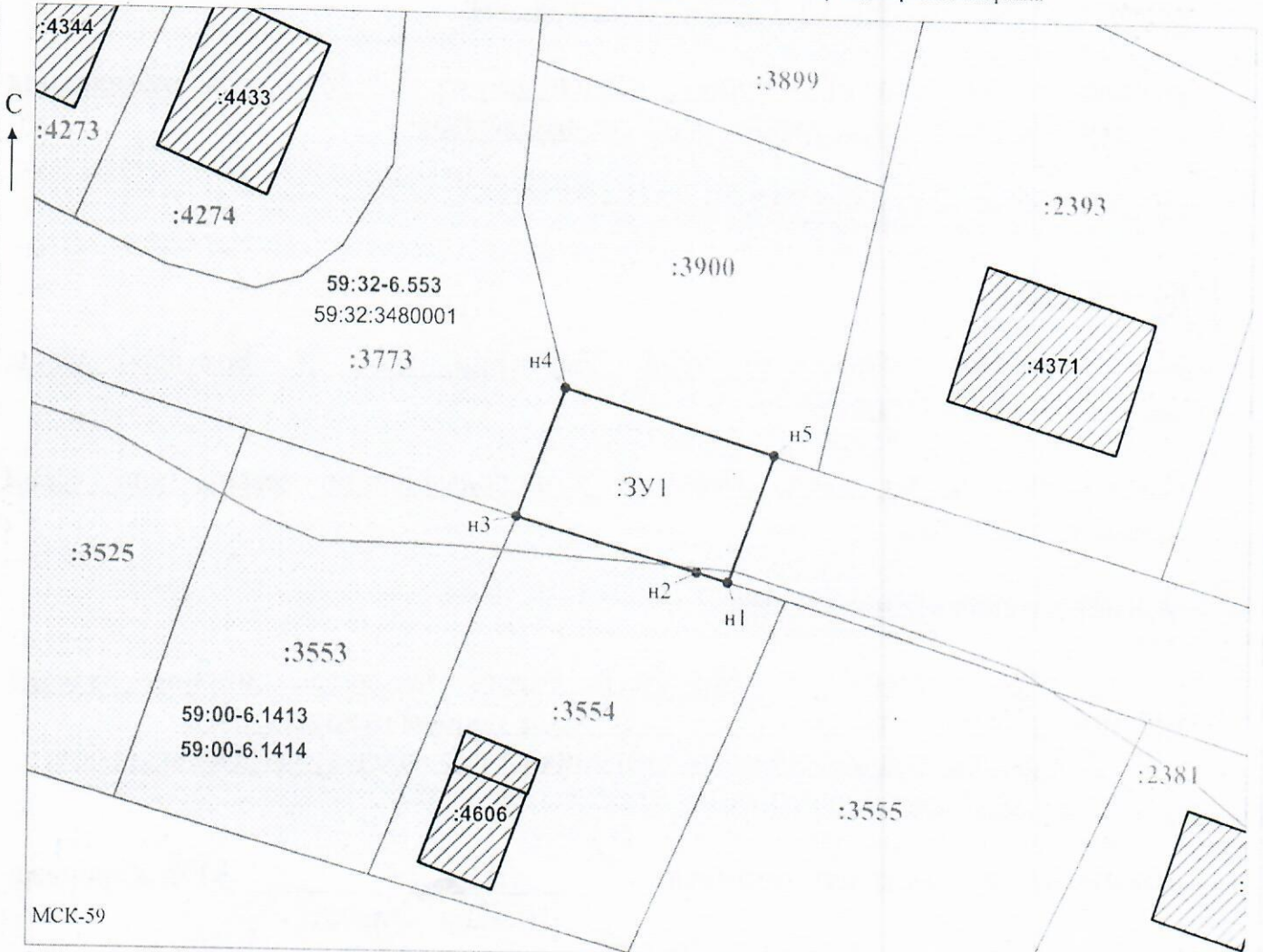


- границы и номер объекта капитального строительства, сведения о которых внесены в ЕГРН



- граница кадастрового квартала

59:32:3480001 - номер кадастрового квартала



Заявитель: \_\_\_\_\_ / Офишкина И.В.  
 (подпись, расшифровка подписи)

Масштаб 1:500

МП  
 (для юридических лиц  
 и индивидуальных предпринимателей)